

Plan de Prévention des Risques d'inondation du bassin de la Vilaine en région rennaise, Ille et Illet

Carte réglementaire Document définitif Feuille n° 19/46

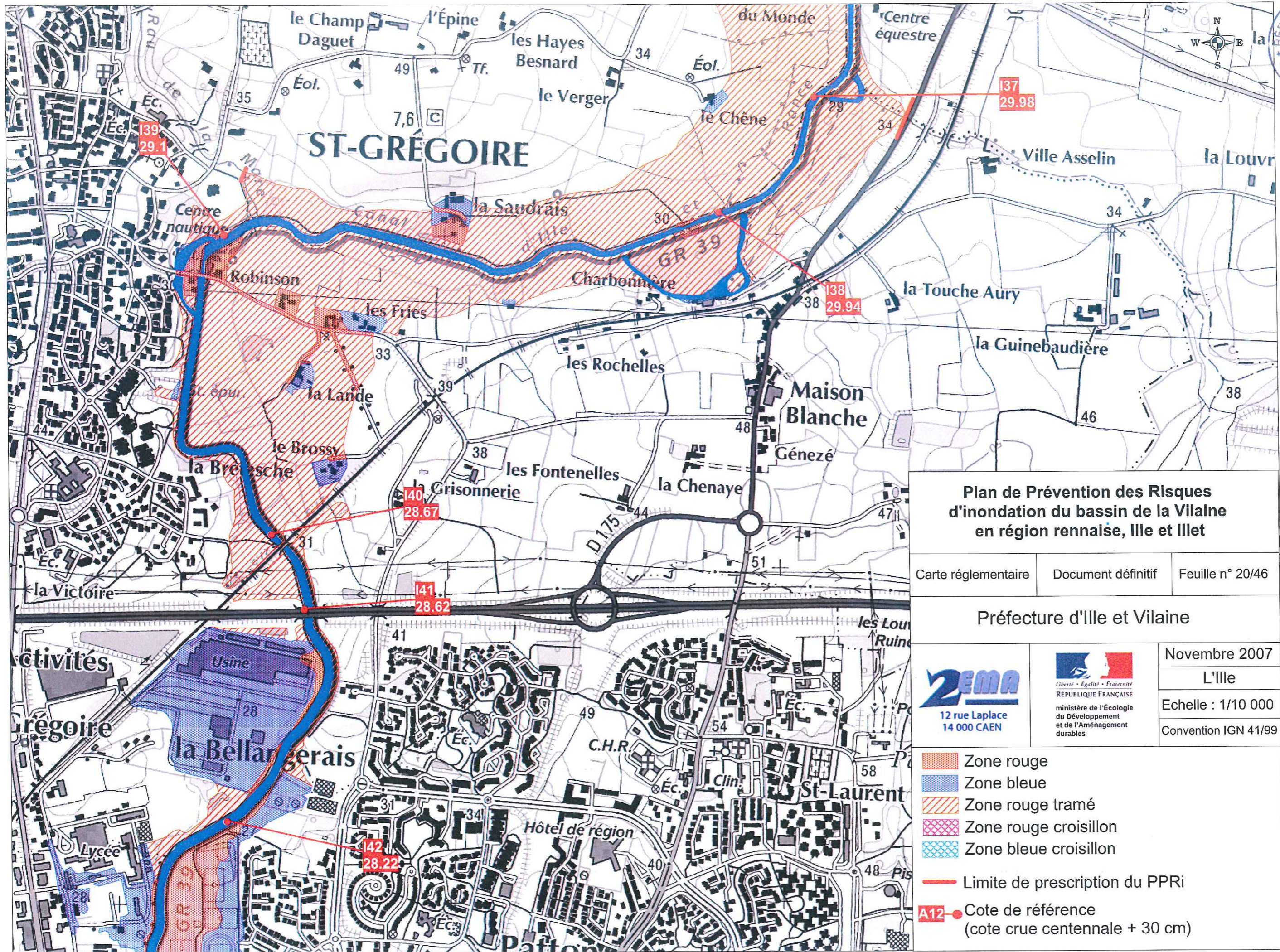
Préfecture d'Ille et Vilaine

ZEMA
12 rue Laplace
14 000 CAEN



Novembre 2007
L'Ille
Echelle : 1/10 000
Convention IGN 41/99

- Zone rouge
- Zone bleue
- Zone rouge tramé
- Zone rouge croisillon
- Zone bleue croisillon
- Limite de prescription du PPRi
- Cote de référence (cote crue centennale + 30 cm)



**Plan de Prévention des Risques
d'inondation du bassin de la Vilaine
en région rennaise, Ille et Illet**

Carte réglementaire Document définitif Feuille n° 20/46

Préfecture d'Ille et Vilaine



12 rue Laplace
14 000 CAEN



Liberté • Égalité • Fraternité
RÉPUBLIQUE FRANÇAISE
ministère de l'Écologie
du Développement
et de l'Aménagement
durables

Novembre 2007

L'Ille

Echelle : 1/10 000

Convention IGN 41/99

- Zone rouge
- Zone bleue
- Zone rouge tramé
- Zone rouge croisillon
- Zone bleue croisillon
- Limite de prescription du PPRi
- Cote de référence
(cote crue centennale + 30 cm)

Plan de Prévention des Risques
d'inondation du bassin de la Vilaine
en région rennaise, Ille et Illet

Carte réglementaire Document définitif Feuille n° 21/46

Préfecture d'Ille et Vilaine



12 rue Laplace
14 000 CAEN










Liberté • Égalité • Fraternité
RÉPUBLIQUE FRANÇAISE
ministère de l'Écologie
du Développement
et de l'Aménagement
durables

Novembre 2007

L'Ille

Echelle : 1/10 000

Convention IGN 41/99

-  Zone rouge
-  Zone bleue
-  Zone rouge tramé
-  Zone rouge croisillon
-  Zone bleue croisillon
-  Limite de prescription du PPRI
-  Cote de référence
(cote crue centennale + 30 cm)



Plan de Prévention des Risques d'inondation du bassin de la Vilaine en région rennaise, Ille et Illet

Carte réglementaire Document définitif Feuille n° 22/46

Préfecture d'Ille et Vilaine



12 rue Laplace
14 000 CAEN










Liberté • Égalité • Fraternité
REPUBLIQUE FRANÇAISE
ministère de l'Écologie
du Développement
et de l'Aménagement
durables

Novembre 2007

L'Illet

Echelle : 1/10 000

Convention IGN 41/99

-  Zone rouge
-  Zone bleue
-  Zone rouge tramé
-  Zone rouge croisillon
-  Zone bleue croisillon
-  Limite de prescription du PPRi
-  Cote de référence
(cote crue centennale + 30 cm)

